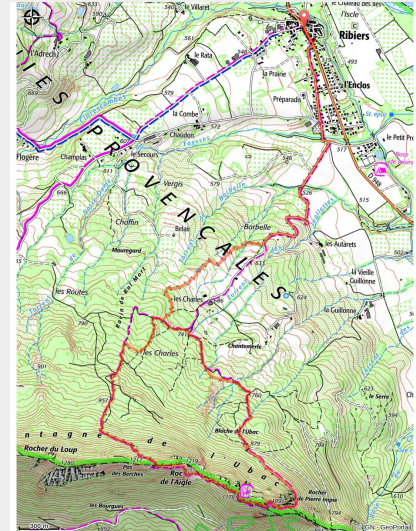


Le Roc de l'Aigle

Laragne / Méouge - Val Buëch-Méouge



Roc de l'Aigle - 1219 m (Ricardo Flores Espinosa)



Ce circuit de trail offre un panorama très étendu. Le Roc de l'Aigle est le point culminant de la Montagne de l'Ubac, située entre les Hautes-Alpes et les Alpes-de-Haute-Provence.

Suivre le balisage jaune du sentier PR

Useful information

Practice : Trail

Duration : 2 h

Length : 12.7 km

Trek ascent : 804 m

Difficulty : Hard

Type : Loop

Themes : Geology, Panorama

Trek

Departure : Fontaine, Ribiers

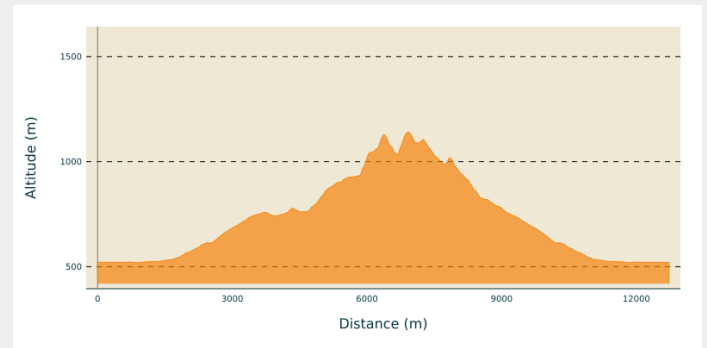
Arrival : Fontaine, Ribiers

Markings :  Trail

Cities : 1. Val Buëch-Méouge

2. Noyers-sur-Jabron

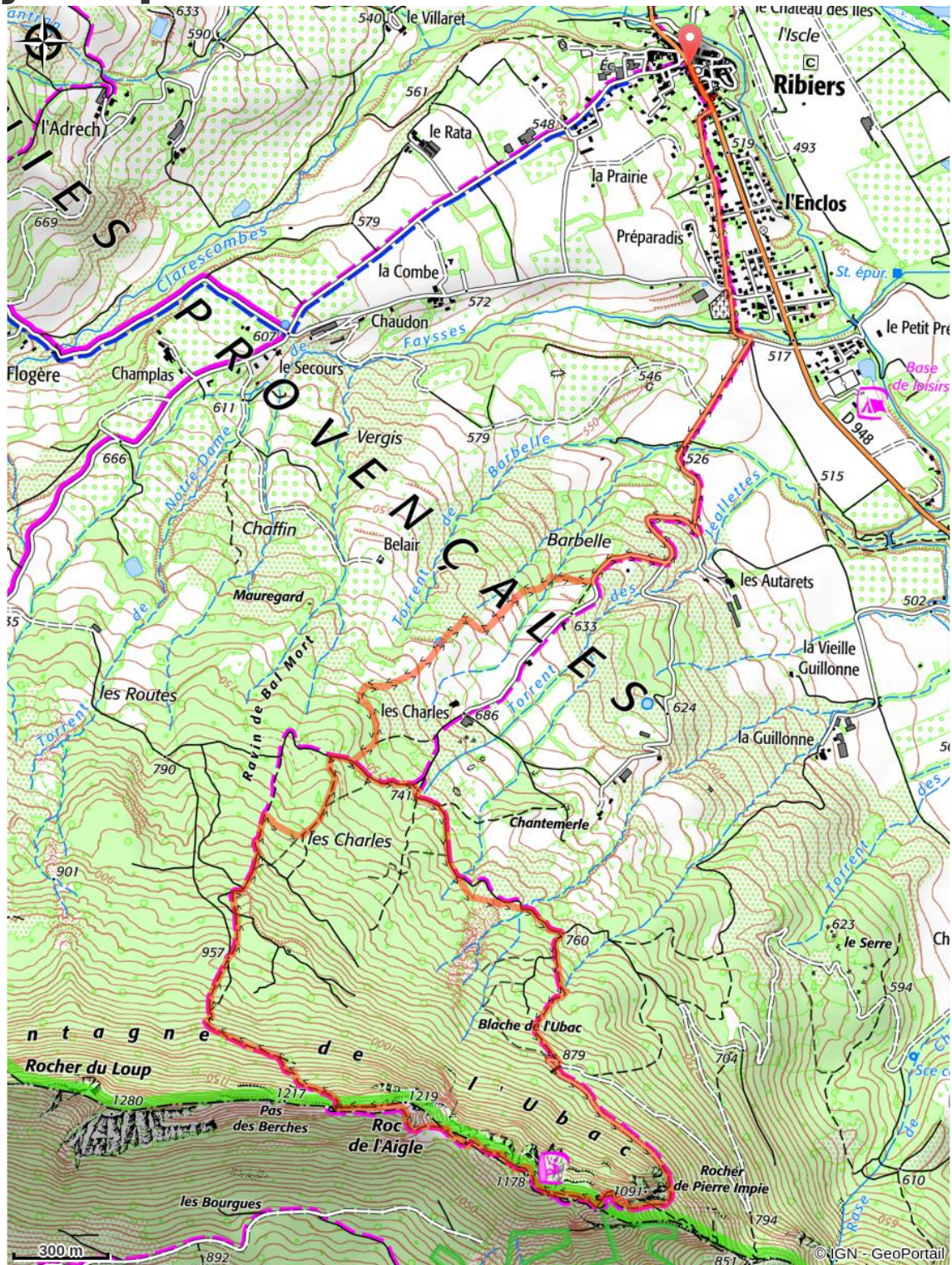
Altimetric profile



Min elevation 519 m Max elevation 1141 m

Longue de 13 km, cette boucle assez technique et sportive de 860 m de dénivelé est de difficulté croissante jusqu'au Rocher de Pierre Impie qu'elle contourne. Le sentier devient assez raide et glissant au niveau des pierriers se trouvant juste avant la crête. Une fois sur la crête, un terrain rocailleux et instable s'installe jusqu'au Roc de l'Aigle. Le chemin prend quelques lacets et emprunte des portions assez pentues pour sortir du bois afin rejoindre Ribiers par une longue route goudronnée.

On your path...



All useful information

Advices

- Quelques passages escarpés demandent l'usage des mains
- La montée vers le Rocher de Pierre Impie est assez pentue
- La descente aux Charles est un sentier escarpé à travers les bois

How to come ?

Transports

- Limitons les déplacements, pensons aux transports en commun et au covoiturage : <https://zou.maregionsud.fr/>

Access

Depuis Sisteron (9 km), suivre la D 948 au nord-ouest en direction de Ribiers / Gorges de la Méouge.

Advised parking

Place de la fontaine et de l'église ou sur la Grand'rue, Ribiers

Information desks

Office de Tourisme Sisteron Buëch - bureau de Sisteron

1 place de la République, 04200 Sisteron

sisteron@sisteron-buech.fr

Tel : 04 92 61 36 50

<http://www.sisteron-buech.fr>

