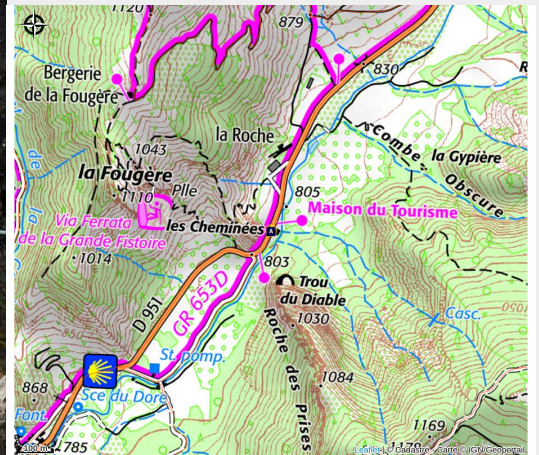


Via Ferrata des Ammonites

La Motte-du-Caire



Le pont pirate (Raoul Getraud)



The Ammonites Family Via Ferrata is located right next to the Grande Fistoire Via Ferrata, in the Alpes-de-Haute-Provence region, in the town of Le Caire.

Even more fun, easier, less physically demanding, yet just as beautiful and high-altitude, the Ferrata Familia des Ammonites features 3 footbridges and bridges as well as a 250-meter zip line.

During your climb, keep your eyes peeled, as small geological treasures are hidden along the rock face.

Once you reach the summit, take a deep breath and take in the view: the Lure Mountain, the Céüse Massif, Grande Gautière, and Grand Vallon come together to create a magnificent panorama!

As an added bonus, you'll have a direct view of the Grande Fistoire—so you can start planning

Useful information

Practice : Via ferrata

Period : All year round (except on weekends during the winter season through March 31)

Orientation : → E, ↖ NW

Rating scale :

Niveau : F (Facile) & PD (Peu Difficile)
(Initiation)

Themes : Fauna, Flora, Geology

Description

This via ferrata offers a route designed for beginners, families, and children.

The highlight of this route: the continuous lifeline and safety systems on the vertical sections allow people weighing less than 40 kg to climb while being secured without needing to be roped up. In fact, the shock-absorbing lanyards traditionally used on via ferratas are not suitable for weights under 40 kg.

The route starts on the rock right in front of the via ferrata reception desk. The approach walk takes less than a minute! This is sure to delight the youngest visitors (and the not-so-young ones too?)!

A traverse leads you to the first bridge. Then two long vertical climbs take you to the next two footbridges.

After crossing “the slab of small steps,” you’ll make your way leisurely across terraces and ledges until you reach the final short vertical section. Take a break at the summit to admire the view.



From the summit, a narrow path winds down and leads you to the starting point of the 250-meter zip line.

LE PETIT + !

Les falaises sont un milieu de vie privilégié pour certains animaux et végétaux. Le long du parcours, 2 silhouettes et 6 panneaux vous les présentent et vous content des anecdotes.

PRENEZ QUELQUES INSTANTS POUR LES DÉCOUVRIR !



LÉGENDE

- 1..... L'escalier d'Anais
- 2..... La première traversée
- 3..... L'échelle de Raïponce
- 4..... Le chemin de traverse
- 5..... La petite muraille
- 6..... La passerelle
- 7..... Le pont des ammonites
- 8..... Le pont pirate
- 9..... Le passage des aromatiques
- 10..... La dalle des petits pas
- 11..... Le virage du Caire
- 12..... Roselyne des sources

- ● ● Tyrolienne (évitale)
- Itinéraire câblé/ Cabled route
- ≡≡≡ Ponts / Bridges
- Sentier retour / Hikingtrail

INFOS TECHNIQUES

Sommet : 893m
Dénivelé : 93m
Départ : 800m
Longueur : 280m
Difficulté : Facile à peu difficile
Ascension : 1h30 à 2h30
Orientation : N. NE. S.
Roche : Calcaire

ACTIVITÉS À FAIRE...

AUTOUR

- ...à 1 min : Via Ferrata de la Grande Fistoire
- ...à 5 min : randonnées pédestres
- ...à 10 min : itinéraire ludique et familial Randoland, baptême de planeur
- ...à 15 min : canyoning
- ...à 25 min : visites à la ferme
- ...à 30 min : karting, parc aventure, paintball, wakeboard
- ...à 40 min : canoë

Partagez votre expérience

@viaferrataalpes Via Ferrata des Alpes



MATÉRIEL NÉCESSAIRE

Baudrier, casque, longe de via ferrata en Y avec absorbeur de choc. Pour les poids inférieurs à 40 kg, longe avec curseur pour ligne de vie continue obligatoire



URGENCES

N° européen : 112
SAMU : 15
Pompiers : 18



La progression en ligne de vie continue est idéale et très sécurisante pour les via ferratistes en herbe qui se déplacent sur le parcours sans changement de mousquetons.

CONDITIONS D'ACCÈS

- À partir de 7 ans
- Taille supérieure à 1m30
- Conditions météo favorables



TARIFS ACCÈS + LOCATION

- Redevance d'accès : 5 €
- Location équipement complet = casque, baudrier, poulie, longe avec absorbeur : 13 €
- Location équipement partiel : 5 €



En cas d'annulation, merci de nous prévenir, le matériel sera aussitôt remis en location.

Les réservations du créneau horaire et du matériel sont obligatoires, rendez-vous sur : www.viaferrata-alpes.com

HORAIRES D'OUVERTURE

- Du 01/04 au 31/10 : accueil de 8h30 à 17h30 non-stop - 7/7j.
- De 01/11 au 31/03 : accueil de 10h à 15h, fermé les weekends.


L'accueil téléphonique se fait toute l'année de 9h à 17h.

RENSEIGNEMENTS

Bureau d'accueil des via ferrata du Caire
1142, route de Turriers - 04250 Le Caire - FRANCE
viaferratalecaire@sisteronais-buech.fr / 04.92.68.40.39



Via ferrata
des Alpes

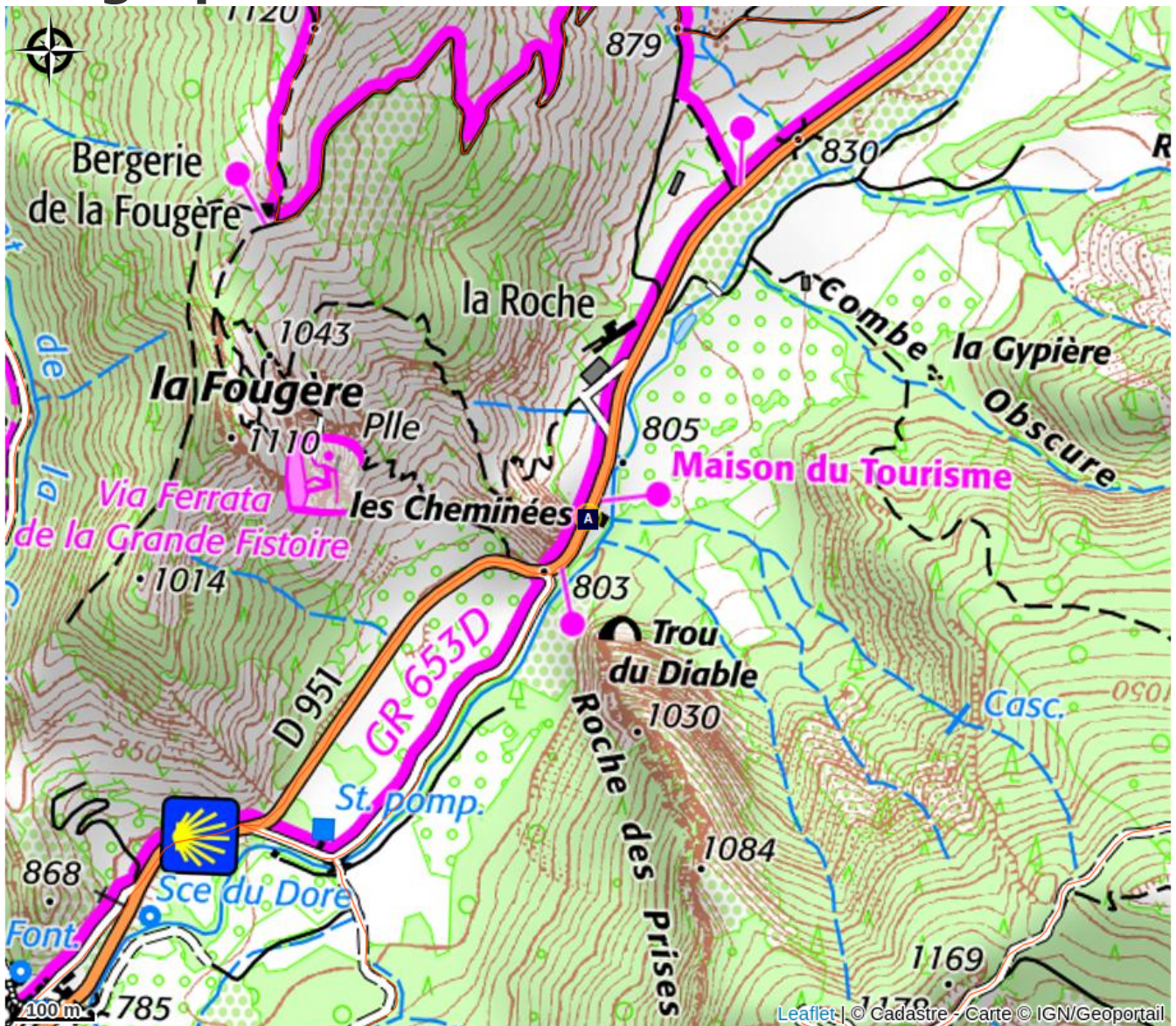


Photos : Renaud Gertraud - NE PAS JETER SUR LA VOIE PUBLIC

Amont le moulin de



Geographical location



All useful information

⚠️ Advices



- **WARNING!** Requirements for this route: 7 years old and 1.30 m tall. Each child must be accompanied by an adult.
- Reservations are required for everyone at 04 92 68 40 39
- All information (route map, prices, list of guides, and much more) is available at viaferrata-alpes.com
- You may encounter guard dogs. Here are a few tips to ensure a peaceful encounter:
- [IF I ENCOUNTER A GUARD DOG: WHAT SHOULD I DO?](#)

Accessibility

To reach the Via Ferrata in the town of La Motte-du-Caire (04250):

- **From Aix-Marseille:** Take the A51 highway, exit at Sisteron-Nord, then head toward La Motte-du-Caire (23 km away). Drive through the town to reach the village of Le Caire, located 4 km further north. The visitor center (pink building) and the Via Ferrata parking lot are located 1 km past the village on the right.

- **From Gap or Barcelonnette:** head to the Plaine de Théus intersection, halfway between Remollon and Espinasses. Follow signs for La Motte-du-Caire via Bréziers, Gigors, and then Faucon-du-Caire. The visitor center (pink) and the via ferrata parking lot are located 2 km past the village on the right.
- **From Orpierre and Laragne:** Take the Lazer road toward Monetier-Allemont. Cross the Durance River and head to the village of Claret. Continue to La Motte-du-Caire via Melve, then proceed to the village of Le Caire, located 4 km further north. The Via Ferrata parking lot is located 1 km past the village.