Les balcons de Rosans à VTT (N°20)

Rosans - Rosans

Vue sur la vallée du Rosanais

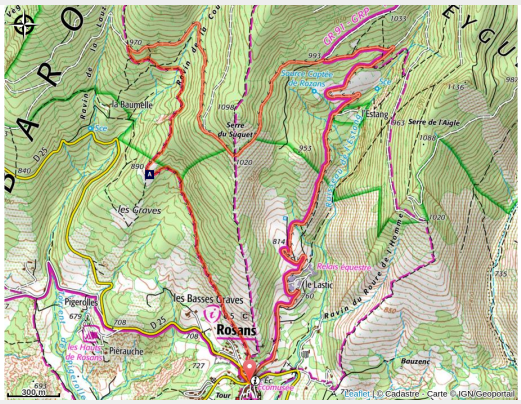

Itinéraire tranquille qui vous fera parcourir les hauteurs du village de Rosans et qui offre de très beaux points de vue sur ce dernier et sa vallée.

Suivre le balisage VTT N°20 bleu

Infos pratiques

Pratique : VTT / VTTAE

Durée : 1 h 30

Longueur : 8.9 km

Dénivelé positif : 376 m

Difficulté : Facile

Type : Boucle

Thèmes : Forêt et sous-bois, Point de vue

Itinéraire

Départ : Place à côté de l'Office de Tourisme, Rosans
Arrivée : Place à côté de l'Office de Tourisme, Rosans
Balisage : VTT
Communes : 1. Rosans

Profil altimétrique

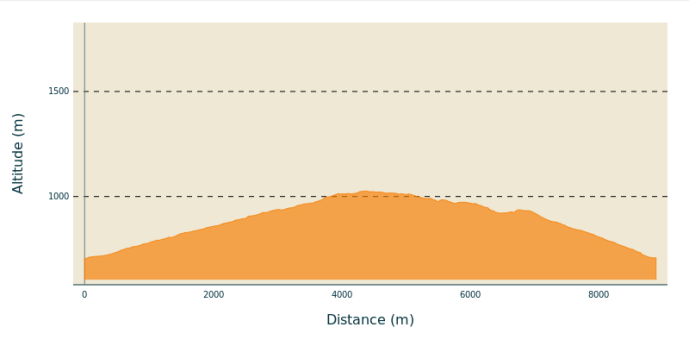

Altitude min 704 m Altitude max 1026 m

Depuis l’église du village le parcours monte sur les hauteurs en suivant une piste forestière. Une fois arrivé au sommet la descente se fait sur sentier dans les bois.

Sur votre chemin…

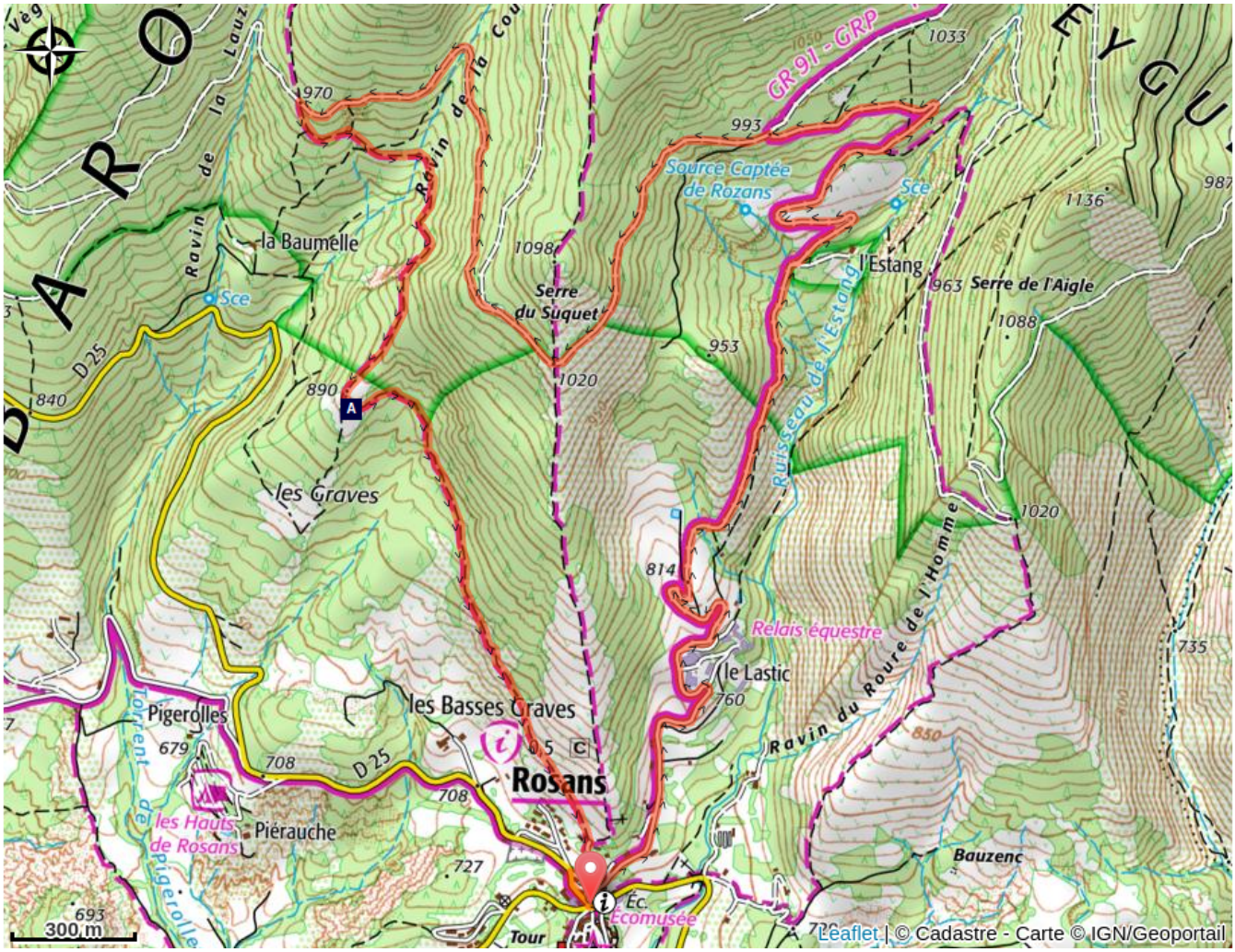

❊ Point de vue (A)

Toutes les infos pratiques

Recommandations

- Vélo préconisé : VTT et Ebike

Comment venir ?

Transports

Limitons les déplacements, pensons aux transports en commun et au covoiturage : https://zou.maregionsud.fr

Accès routier

Depuis Serres (24 km), prendre la D 994 jusqu'à Rosans. Monter à droite au centre-village par la D 25.

Parking conseillé

Parking à côté de l'Office de Tourisme, Rosans

Lieux de renseignement

Office de Tourisme Sisteron Les Alpes provençales - bureau de Rosans
Rue Aristide Briand, None 05150 Rosans
rosans@sisteron-alpesprovencales.fr
Tel : 04 92 66 66 66
https://www.sisteron-alpesprovencales.fr/

Sur votre chemin…

❊ Point de vue (A)

Le sentier de la Crête du Suquet propose d'admirer de nombreux points de vue sur la vallée du Rosanais et l'entrée de la Drôme par le Col de Pommerol.