
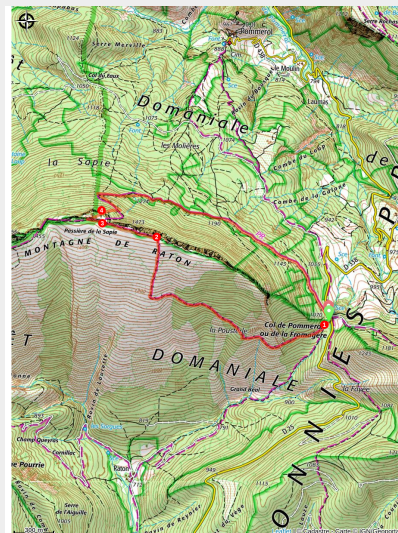


Crête de Raton (Variante) (N°8)

Rosans - Rosans



Montagne de Raton - Ricardo Flores Espinosa (Montagne de Raton - Ricardo Flores Espinosa)



Entre Drôme Provençale et Hautes-Alpes, la crête de Raton offre une immersion totale dans les contrastes de cette région.

Cette randonnée offre un magnifique panorama avec d'un côté la vallée du Rosanais et de l'autre le village historique de Pommerol.

Infos pratiques

Pratique : Randonnée

Durée : 2 h 30

Longueur : 5.5 km

Dénivelé positif : 386 m

Difficulté : Moyen

Type : Boucle

Thèmes : Elevage et pastoralisme, Sommet et col

Itinéraire

Départ : Col de Pommerol, Rosans

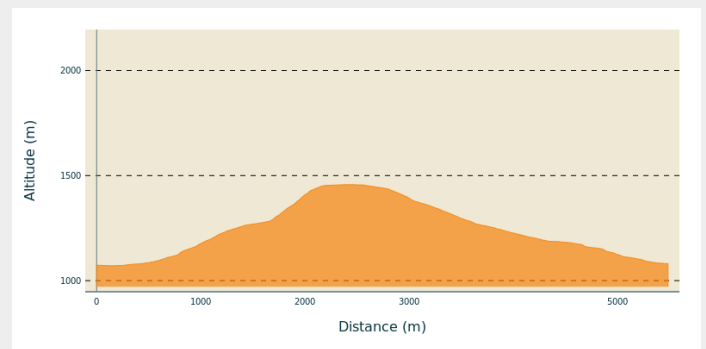
Arrivée : Col de Pommerol, Rosans

Communes : 1. Rosans

2. Pommerol

3. Cornillac

Profil altimétrique



Altitude min 1071 m Altitude max 1457 m

1. Au niveau du col en arrivant de Rosans, prendre le premier sentier situé sur la gauche. Le suivre jusqu'à la crête.
2. Une fois arrivé sur la crête, tourner à gauche et continuer sur environ 500 m
3. Après avoir parcouru les 500 m, tourner à droite pour quitter la crête et descendre dans la plaine en contre-bas. Rejoindre ensuite le sentier qui descend sur la droite et qui s'enfonce dans la forêt.
4. Sur le sentier continuer tout droit. Après 1,5 km celui-ci se transforme en piste et redescend jusqu'au point de départ au col.

Toutes les infos pratiques

⚠️ Recommandations

- **ATTENTION** : Sur cet itinéraire, vous pouvez rencontrer des chiens de protection qui gardent les troupeaux contre les attaques de loups. **Il est fortement déconseillé de venir accompagner d'un chien de compagnie, même tenu en laisse.**

Si vous croisez un troupeau, gardez votre calme : arrêtez-vous, laissez les chiens de protection vous identifier, puis contournez largement le troupeau sans geste brusque.

→ Pour connaître les bons réflexes à adopter en présence de chiens de protection, consultez : <https://rando.sisteron-alpesprovencales.fr/information/14-Les-patous-et-nous-!>

Comment venir ?

Transports

Limitons les déplacements, pensons aux transports en commun et au covoiturage : <https://zou.maregionsud.fr>

Accès routier

Depuis Rosans, prendre la D 25 pour monter jusqu'au col de Pommerol.

Parking conseillé

Parking du col de Pommerol

i Lieux de renseignement

Office de Tourisme Sisteron Les Alpes provençales - bureau de Rosans

Rue Aristide Briand, N°5 05150 Rosans

rosans@sisteron-alpesprovencales.fr

Tel : 04 92 66 66 66

<https://www.sisteron-alpesprovencales.fr/>

