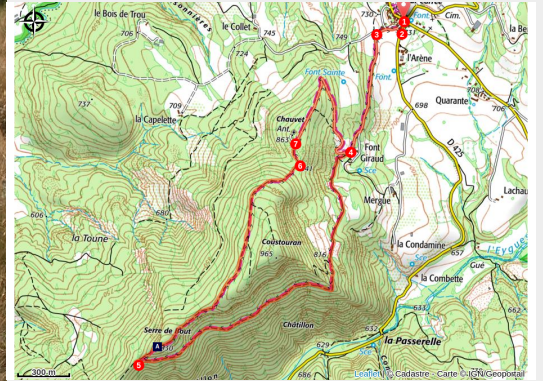


# Le Serre de Bout (N°12)

Rosans - Saint-André-de-Rosans



En pleine campagne (CCSB)



*Circuit familial facile, accessible à tous.  
Un sentier en balcon offre des vues  
plongeantes sur le vallon de l'Eygues.  
A ne pas manquer: la visite des ruines  
du Prieuré bénédictin, fondé en 988,  
édifice d'art roman (visites guidées en  
été).*

## Infos pratiques

Pratique : Randonnée

Durée : 2 h 30

Longueur : 7.2 km

Dénivelé positif : 271 m

Difficulté : Facile

Type : Boucle

Thèmes : Histoire et patrimoine

Accessibilité : Famille

# Itinéraire

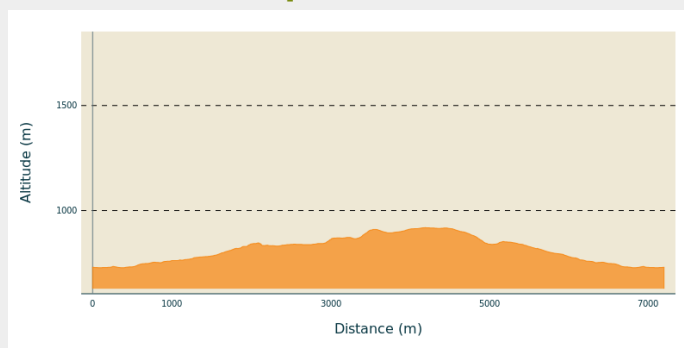
**Départ** : Auberge du Prieuré, Saint-André de Rosans

**Arrivée** : Auberge du Prieuré, Saint-André de Rosans

**Balisage** : — PR

**Communes** : 1. Saint-André-de-Rosans

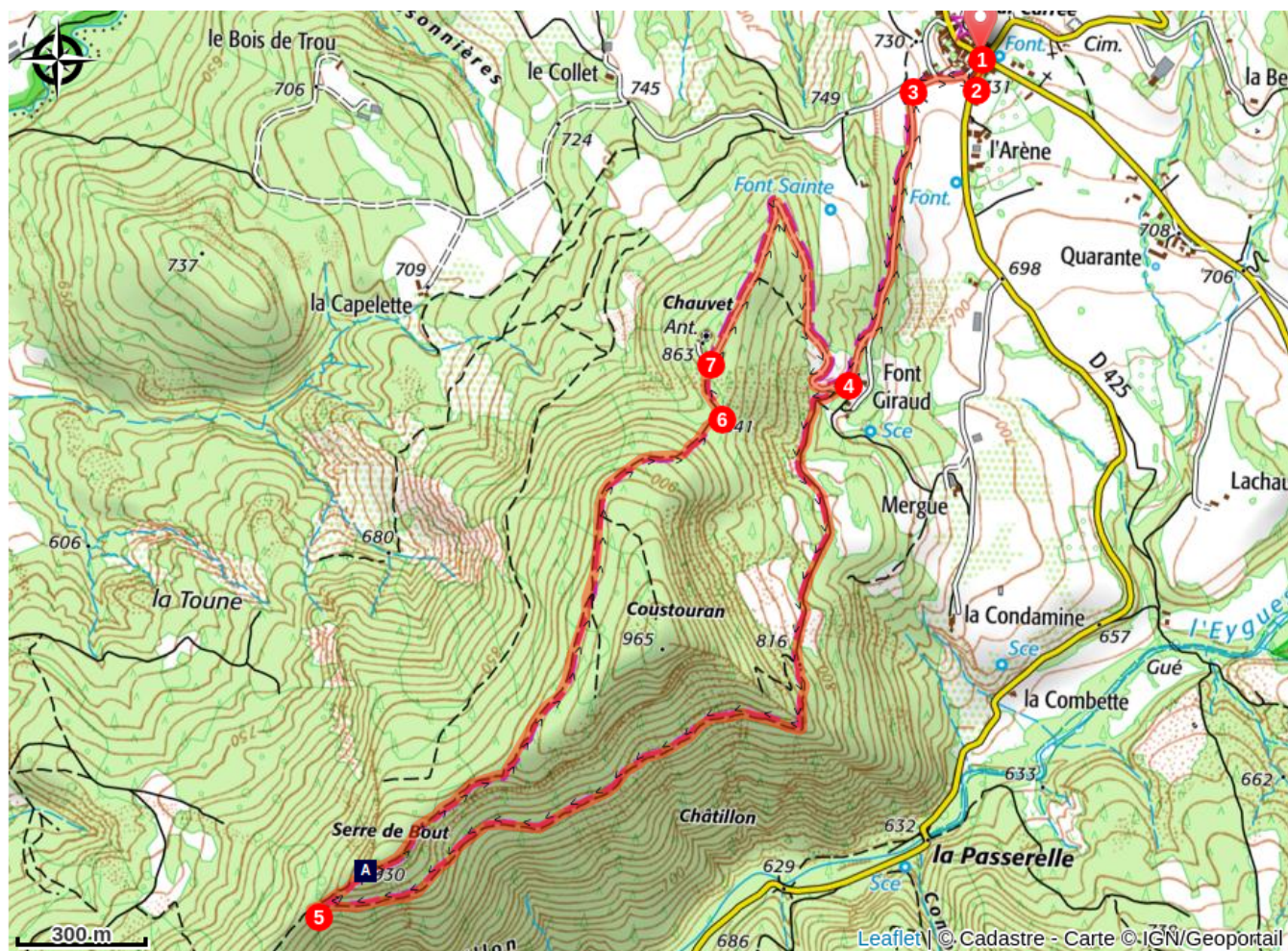
## Profil altimétrique



Altitude min 728 m Altitude max 919 m

1. De la place du village, prendre la petite route direction "Mange-Fève" (D 425)
2. Prendre la 1ère à droite au prochain carrefour.
3. Au calvaire (733 m), suivre la petite route à gauche, puis la quitter après 600 m pour une piste à droite.
4. 150 m après, prendre la piste de gauche (après "Font Giraud"). Continuer sur ce chemin en ignorant les traces à droite. Le chemin devient un sentier en balcon.
5. En arrivant à la crête (Serre de Bout, 897 m), suivre celle-ci à droite (passage raide) pour rejoindre les hauteurs. Poursuivre ensuite sur le sentier en contrebas qui suit la crête.
6. Une fois en bas, s'orienter à gauche vers l'antenne-relais.
7. Prendre la piste à droite pour rejoindre l'itinéraire de départ.

# Sur votre chemin...



✳ Point de vue (A)

# Toutes les infos pratiques

## **Recommandations**

- Visite des ruines du Prieuré bénédictin, fondé en 988, édifice d'art roman (visites guidées en été)

## **Comment venir ?**

### Transports

- Limitons les déplacements, pensons aux transports en commun et au covoiturage : <https://zou.maregionsud.fr>

### Accès routier

Depuis Serres (22 km), prendre la D 994 direction Rosans, puis la D 425 au Col de Palluel jusqu'à Saint André de Rosans.

### Parking conseillé

Parking de l'auberge du Prieuré, Saint-André de Rosans

## **Accessibilité**

---



Famille

## **Lieux de renseignement**

### **Office de Tourisme Sisteron Les Alpes provençales - bureau de Rosans**

Rue Aristide Briand, N° 05150 Rosans  
rosans@sisteron-alpesprovencales.fr  
Tel : 04 92 66 66 66  
<https://www.sisteron-alpesprovencales.fr/>



# Sur votre chemin...

---

## ✧ Point de vue (A)

Depuis le Serre de Bout à Saint-André de Rosans, la vue sur le Rosanais est appréciable. On y découvre la vallée et les reliefs alentours.