Tour de Ribiers à VTT (N°3)

Laragne / Méouge - Val Buëch-Méouge

Ribiers (CCSB)

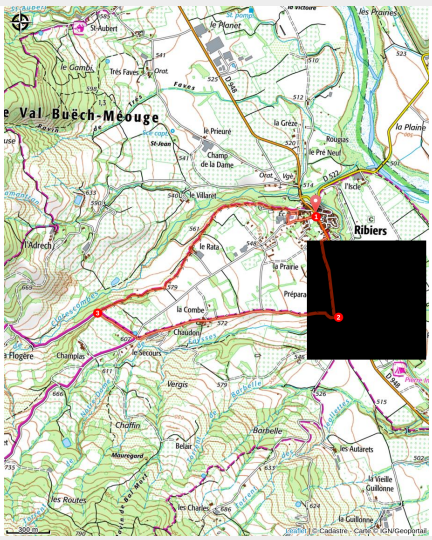

Cet itinéraire, au départ de Ribiers, emprunte des terrains très variés : chemin, sentier, petit sous-bois, gué ou encore vergers. Il présente un condensé des difficultés de l'activité VTT mises à la portée des débutants.

Suivre le balisage VTT N°3

Infos pratiques

Pratique : VTT / VTTAE

Durée : 1 h

Longueur : 4.9 km

Dénivelé positif : 93 m

Difficulté : Très facile

Type : Boucle

Thèmes : Lac, cascade et rivière, Sentier de découverte

Accessibilité : Famille

Itinéraire

Départ : Place du village, Ribiers
Arrivée : Place du village, Ribiers
Balisage : VTT
Communes : 1. Val Buëch-Méouge

Profil altimétrique

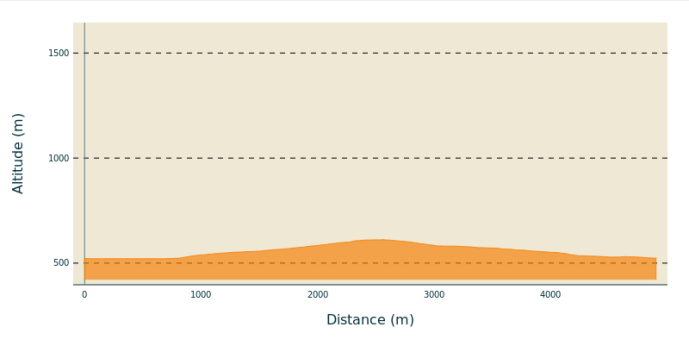

Altitude min 521 m Altitude max 612 m

1. De la place de la Fontaine, traverser le centre de Ribiers par la Grand'Rue. Un peu après la mairie, prendre à droite la Route de Preparadis jusqu'à l'angle du cimetière.
2. Longer le cimetière en tournant à droite sur la route de la Combe. Passer à la Combe et Chaudon. Au croisement du Secours, traverser la route de la Montagne pour poursuivre tout droit sur le GRP. L'itinéraire traverse de nombreux champs d'arbres fruitiers.
3. Dans le virage, quitter le GRP et la route pour emprunter un chemin sur la droite. Il mène au lieu-dit La Rata. Atteindre Ribiers par la rue de la Draille.

Sur votre chemin…

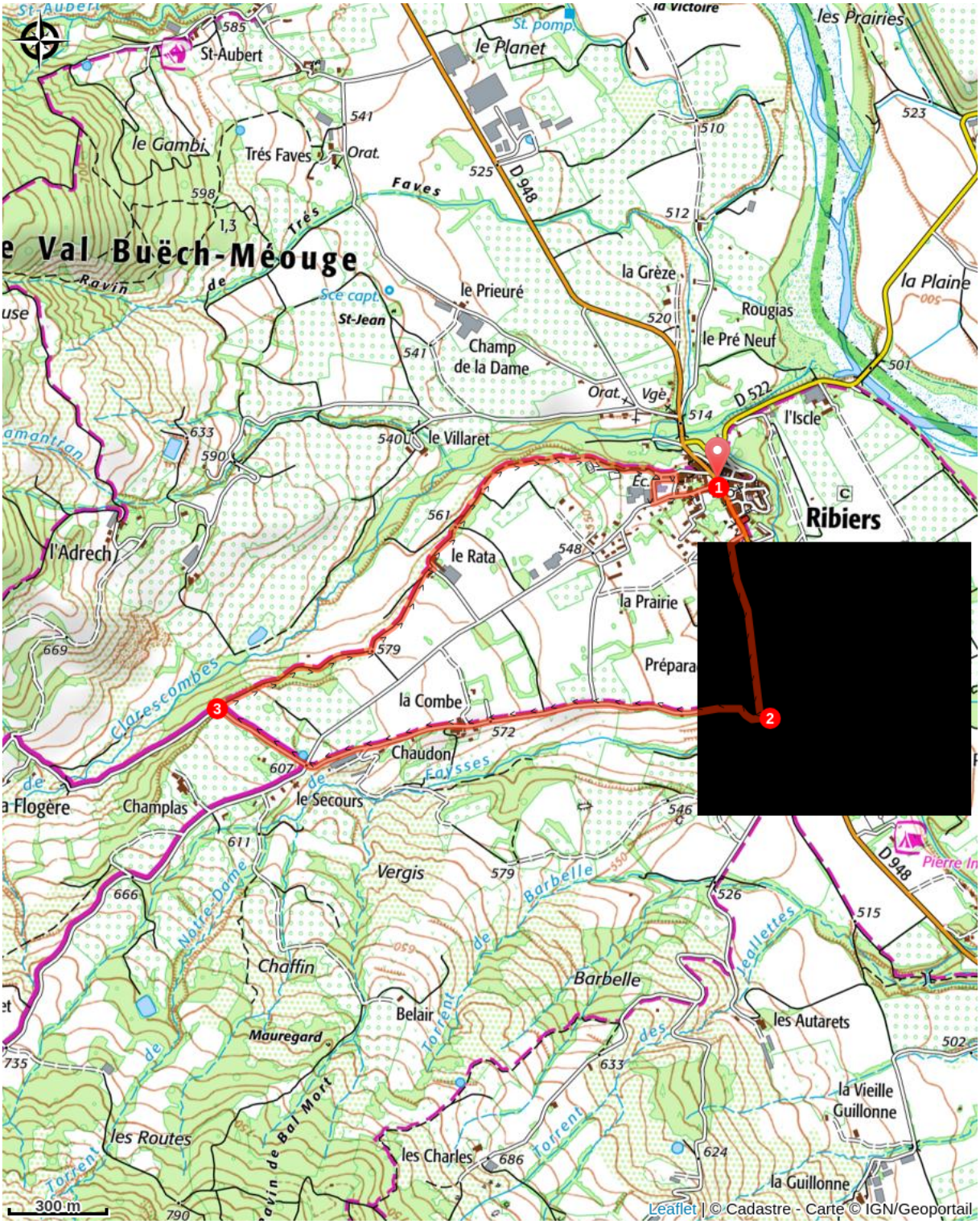

Toutes les infos pratiques

Recommandations

- Itinéraire sans difficulté, idéal pour les familles

Comment venir ?

Transports

- Limitons les déplacements, pensons aux transports en commun et au covoiturage : https://zou.maregionsud.fr

Accès routier

Depuis Laragne-Montéglin (11 km), prendre par la D 942 puis la D 948 au sud jusqu'à Ribiers.

Parking conseillé

Parkings dans le centre du village, Ribiers

Accessibilité

Famille

Lieux de renseignement

Office de Tourisme Sisteron Les Alpes provençales - bureau de Sisteron
1 place de la République, 04200 Sisteron
sisteron@sisteron-alpesprovencales.fr
Tel : 04 92 61 36 50
https://www.sisteron-alpesprovencales.fr/