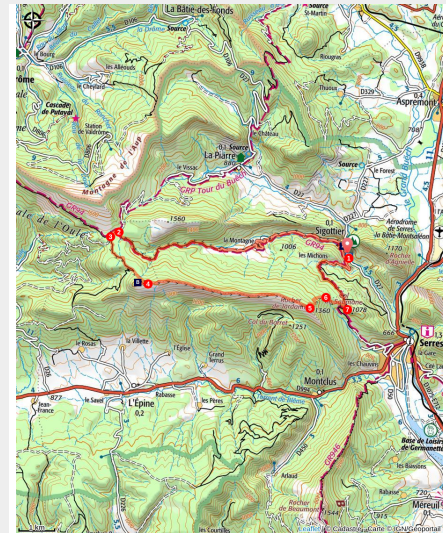


# Entre Monts et Merveilles (N°5)

Serres - Sigottier



Les falaises de Sigottier (CCSB)



*Circuit varié et dépaysant : chemins ruraux, hêtraies, falaises calcaires, pâturages... Vous emprunterez l'ancien chemin des colporteurs qui liait Serres à la Drôme.*

## Infos pratiques

Pratique : Randonnée

Durée : 8 h

Longueur : 22.7 km

Dénivelé positif : 1172 m

Difficulté : Difficile

Type : Boucle

Thèmes : Curiosité géologique, Sommet et col

# Itinéraire

**Départ** : Parking du site d'escalade, 250 m avant Sigottier

**Arrivée** : Parking du site d'escalade, 250 m avant Sigottier

**Balisage** : — PR

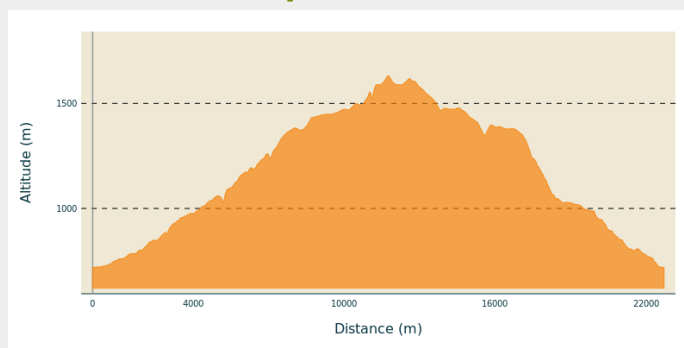
**Communes** : 1. Sigottier

2. Épine

3. Montclus

4. Serres

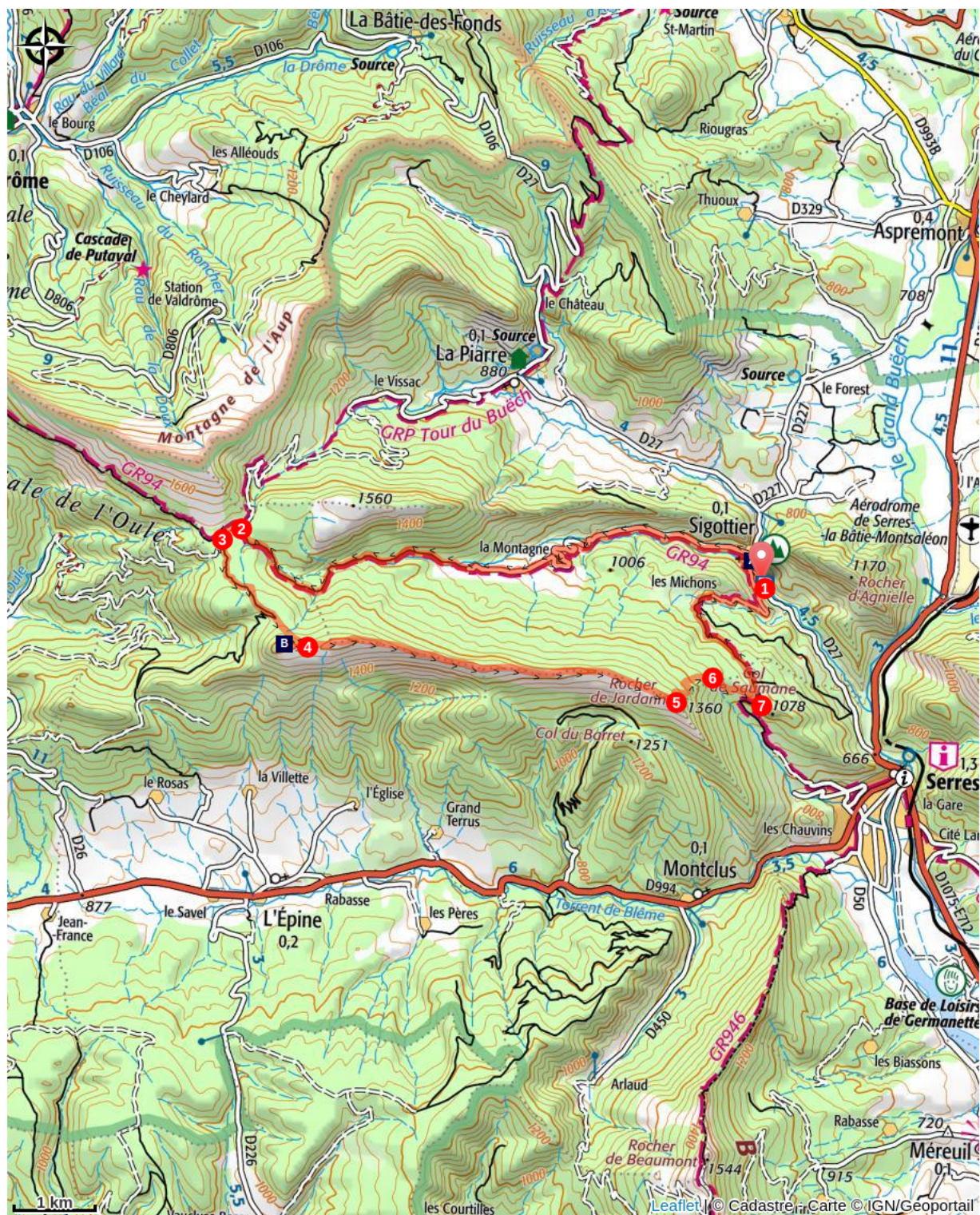
## Profil altimétrique



Altitude min 718 m Altitude max 1631 m

1. Monter la route de Sigottier jusqu'au hameau de La Montagne (977m). Au hameau, remonter le vallon toujours par la route (1,5 km) puis par un chemin et enfin un sentier forestier.
2. Arrivé au pied du Duffre (1447 m), sur une pelouse parsemée de pins sylvestres, emprunter le chemin à gauche vers le Col d'Arron.
3. Du col, possibilité de gagner le sommet du Duffre en 1h30 A/R (2,4 km et 300 m de D+) en coupant à travers les pâturages. Prendre la piste à gauche (direction "Le Bonnet Rouge") qui passe à proximité d'une bergerie et atteint le col de la Saute. Au col de la Saute (1499 m), suivre la piste principale qui aborde un large virage jusqu'au col du Pré (indiqué "col de Champlat", 1501 m). Au col du Pré (ou col de Champlat), quitter la piste pour prendre à gauche dans un petit pâturage. 50 m après, tourner à droite et traverser un petit bois. Un sentier à flanc de montagne contourne le sommet du Bonnet Rouge par la gauche pour rejoindre Champlat.
4. De Champlat, un A/R permet d'atteindre le sommet (1645 m) en suivant la crête à droite (1 km et 60 m de D+). Suivre les longues crêtes du Serre de la Bouisse, en les délaissant par moment sur l'adret. Le sentier se poursuit entre landes de buis et lapiaz de calcaire pour atteindre le Rocher de Jardanne (1359 m).
5. Au Rocher de Jardanne, prendre à gauche et descendre dans une hêtraie jusqu'à la source de l'Ollagnier.
6. À la source, suivre à droite un sentier en sous-bois, qui mène au Col de Saumane.
7. Au col, emprunter à gauche, le large chemin qui mène aux Michons. Traverser le hameau, et descendre l'unique piste jusqu'à votre point de départ.

# Sur votre chemin...



🌀 Falaise de Sigottier (A)

▲ Bonnet Rouge (B)

# Toutes les infos pratiques

## **⚠** Recommandations

- Visite du village de Sigottier et de son [site d'escalade](#)
- Du col d'Arron, possibilité de gagner le sommet du Duffre en 1h30 A/R (2,4 km et 300 m de D+) en coupant à travers les pâturages.
- De Champlat, un A/R permet d'atteindre le sommet du Bonnet Rouge (1645 m) en suivant la crête à droite (1 km et 60 m de D+).

## Comment venir ?

### Transports

Limitons les déplacements, pensons aux transports en commun et au covoiturage : <https://zou.maregionsud.fr>

### Accès routier

Depuis Laragne (20 km), prendre la D 1075 direction Gap, puis avant le pont, prendre la D 27 jusqu'à Sigottier.

### Parking conseillé

Parking du site d'escalade, Sigottier

## **i** Lieux de renseignement

### Office de Tourisme Sisteron Les Alpes provençales - bureau de Serres

Place du Lac, 05700 Serres

[serres@sisteron-alpesprovencales.fr](mailto:serres@sisteron-alpesprovencales.fr)

Tel : 04 92 67 00 67

<https://www.sisteron-alpesprovencales.fr/>



# Sur votre chemin...

---

## Falaise de Sigottier (A)

Dominant le village de Sigottier, cette falaise est un important site d'escalade. Une trentaine de voies y sont installées avec un secteur d'initiation.

---

## Bonnet Rouge (B)

Culminant à 1645 m, le Bonnet Rouge est, avec le Serre de la Bouisse, l'un des principaux sommets d'une grande crête reliant Serre à l'Épine. Le sentier assez raide permettant d'y accéder en vaut la peine car la vue depuis ce point est somptueuse. De là-haut, un panorama à 360° s'ouvre sur le Dévoluy, les Écrins, les reliefs des Préalpes, de l'Ubaye et le Mont Ventoux.