Crêtes de Raton

Rosans - Rosans

Crête de Raton (Ricardo Flores Espinosa)

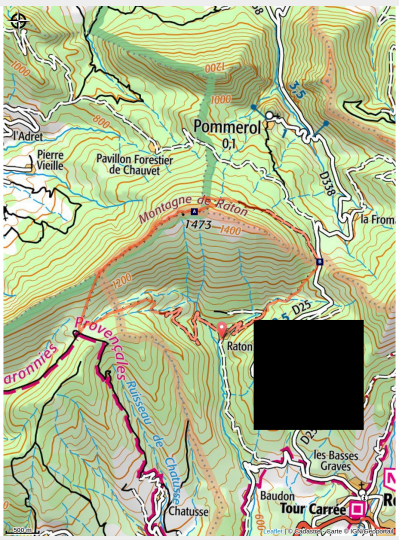

Suivre le balisage jaune du sentier PR

Infos pratiques

Pratique : Trail

Durée : 2 h

Longueur : 12.5 km

Dénivelé positif : 739 m

Difficulté : Difficile

Type : Boucle

Thèmes : Faune, Point de vue, Sommet et col

Itinéraire

Départ : Hameau de Raton, Rosans
Arrivée : Hameau de Raton, Rosans
Balisage : Trail
Communes : 1. Rosans
2. Verclause
3. Cornillac
4. Pommerol

Profil altimétrique

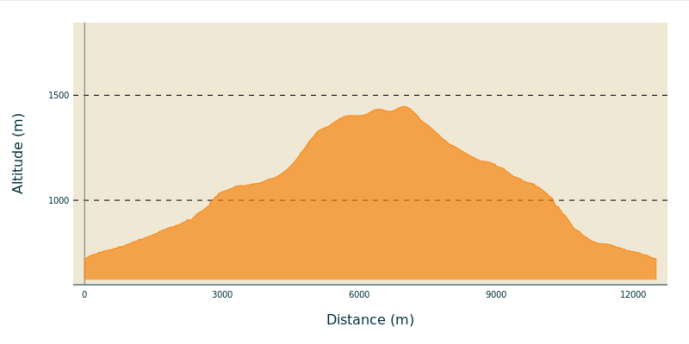

Altitude min 722 m Altitude max 1447 m

Cet itinéraire sportif est destiné aux coureurs avertis en quête d’entrainement. Longue de 12,5 km et avec ses 800 m de dénivelé, cette boucle emprunte l’exigeante montée de la crête de Raton. Entrecoupée de quelques replats, cette montée finie par un somptueux point de vue à 360°. Retour au hameau de Raton en passant par le Col de la Fromagère (1070 m).

Étapes :

1. Variante de la Crête de Raton
2.8 km / 386 m D+ / 1 h 30

Sur votre chemin…

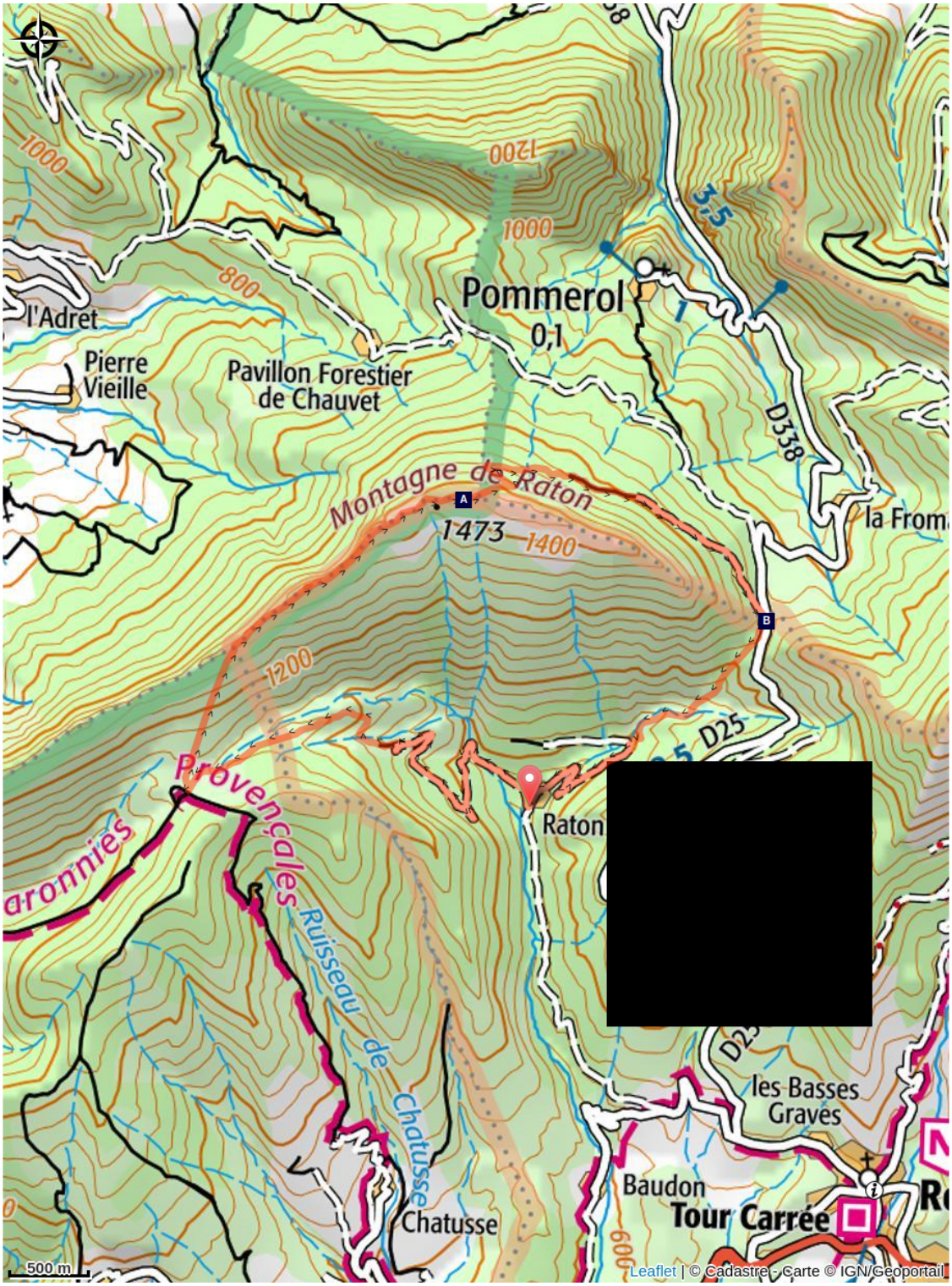

△ Montagne de Raton (A)

△ Col de Pommerol (B)

Toutes les infos pratiques

Recommandations

- Pour les plus courageux, départ possible depuis Rosans par le fameux « chemin du facteur ».
- Prudence, certains secteurs sont exposés au vent.
- Une variante de la crête de Raton est possible.

Comment venir ?

Transports

- Limitons les déplacements, pensons aux transports en commun et au covoiturage : https://zou.maregionsud.fr

Accès routier

Depuis Nyons (41 km), suivre la D 94 en direction de Gap. A Rosans, emprunter la D 25 en direction du Col de la Fromagère. Après environ 3 km, prendre une petite route sur la gauche en direction du hameau du Raton. La route se transforme rapidement en piste pour finir au hameau.

Parking conseillé

Parking, Hameau de Raton

Lieux de renseignement

Office de Tourisme Sisteron Les Alpes provençales - bureau de Rosans
Rue Aristide Briand, None 05150 Rosans
rosans@sisteron-alpesprovencales.fr
Tel : 04 92 66 66 66
https://www.sisteron-alpesprovencales.fr/

Sur votre chemin…

Montagne de Raton (A)

La montagne de Raton, au nord-ouest de Rosans, offre un panorama à 360° depuis sa crête.
Cette montagne fait partie des massifs plissés dans une orientation est-ouest séparant le Rosanais de la vallée de l’Oule. Sa forme est caractéristique des reliefs tithoniques (fin du Jurassique) : la courbe de la montagne est interrompue par une falaise qui met en évidence les roches d’un calcaire gris clair. La face nord (ubac) est une zone d’éboulis comportant une forêt de sapins dans la partie supérieure et une forêt de pins en dessous. Le versant sud (adret) est presque totalement dépourvu de végétation sur sa partie sommitale, si ce n’est une pelouse d’altitude. Plus bas se développe une zone de buis, de genêts et de chênes. Le flan de la montagne est raviné par des torrents.

Crédit photo : Ricardo Flores Espinosa

Col de Pommerol (B)

Le Col de Pommerol est un point de passage entre les départements des Hautes-Alpes et de la Drôme. Aussi appelé Col de la Fromagère, il est accessible par les sentiers de la Crête du Suquet et de celle de Raton. Le col domine la forêt domaniale de l'Eygues.