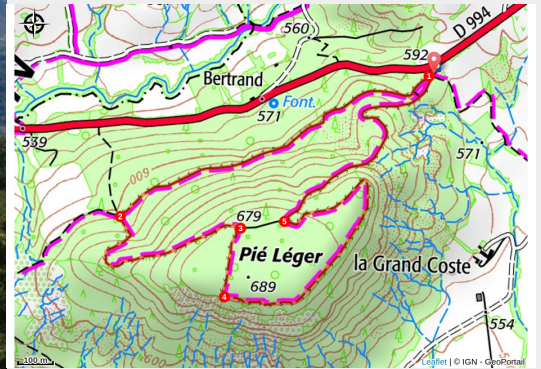


Tour du plateau de Pié-Léger

Rosans - Rosans



Beau point de vue sur les marnes (CCSB)



Balade bucolique et ombragée qui fait le tour du plateau de Pié-Léger.

Useful information

Practice : Hiking

Duration : 1 h 30

Length : 3.7 km

Trek ascent : 119 m

Difficulty : Very easy

Type : Loop

Themes : Agriculture and know-how, Panorama

Accessibility : Family

Trek

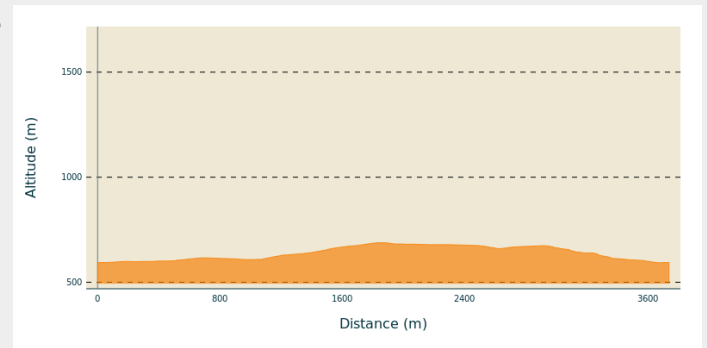
Departure : Parking de Pié-Léger, Rosans

Arrival : Parking de Pié-Léger, Rosans

Markings : — PR

Cities : 1. Rosans

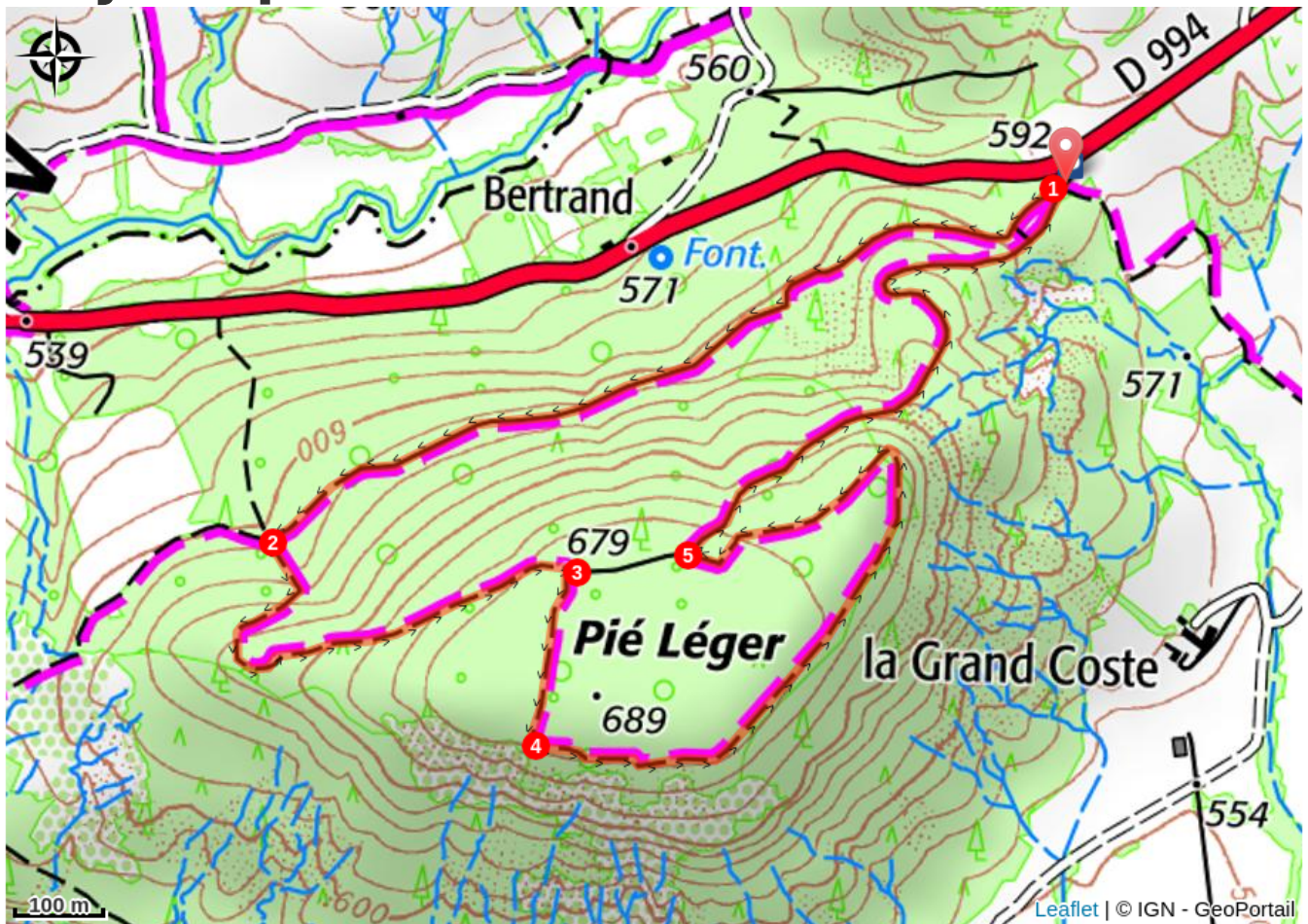
Altimetric profile



Min elevation 593 m Max elevation 688 m

1. Emprunter le chemin à droite au bout du parking à l'ombre des pins. Le chemin est encaissé par endroits.
2. Au bout du chemin, prendre le sentier qui monte à gauche. En haut de cette montée, suivre sur la droite le bord du plateau. Le quitter rapidement vers l'intérieur au niveau d'une borne sculptée dans la pierre, pour traverser une zone de buis et de genévriers.
3. Après un replat, le sentier arrive quasiment au centre du plateau (table de pique-nique). Prendre à droite le chemin qui monte encore un peu jusqu'à une clôture.
4. Retrouver la bordure du plateau. Longer la clôture sur la gauche. A un virage en demi-lune, où le sentier se transforme en vieille piste, prendre à gauche.
5. Arrivé à un large carrefour, prendre en épingle à droite et descendre jusqu'au départ.

On your path...



All useful information

How to come ?

Transports

- Limitons les déplacements, pensons aux transports en commun et au covoiturage : <https://zou.maregionsud.fr>

Access

Depuis Serres (24 km), prendre la D 994 jusqu'à Rosans. Continuer sur cette route, direction Verclause. 750 m après la distillerie se trouve le parking de Pié-Léger sur la gauche.

Advised parking

Parking de Pié-Léger, Rosans

Accessibility



Family

Information desks

Office de Tourisme Sisteron Buëch - bureau de Rosans

Rue Aristide Briand, None 05150 Rosans

rosans@sisteron-buech.fr

Tel : 04 92 66 66 66

<http://www.sisteron-buech.fr>

